

ภาคผนวก ข

หนังสือจากหน่วยงานราชการ

ภาคผนวก ข-1

หนังสือรับรองบริษัท

กรมพัฒนามาตรการการค้า กระทรวงพาณิชย์

177

10

5 M.

จัดพิมพ์ เมื่อเวลา 10

0.35 M.

277

วัตถุประสงค์ของบริษัทมีจำนวน 45 ข้อ ดังต่อไปนี้

(38) ประกอบกิจการโรงพยาบาลเอกชน สถานพยาบาล โฟลิดลินิก คลินิก รับรักษาคนไข้และผู้ป่วย เจ็บ สภาวะเสี่ยงต่อนอน สถานที่เสี่ยงและหรือพื้นที่ชุมชนมาหาผู้สูงอายุ รับทำการฝึกสอนและอบรม ทางด้านวิชาการเกี่ยวกับงานแพทย์ การอนามัย (เมื่อได้รับอนุญาตจากหน่วยงานที่เกี่ยวข้องแล้ว)

(39) ประกอบธุรกิจบริการรับเป็นผู้จัดการและดูแลผลประโยชน์ เก็บผลประโยชน์ และจัดการทรัพย์สิน ให้บุคคลอื่น

(40) ประกอบกิจการประมูลเพื่อขายสินค้าและรับจ้างทำของ ตามวัตถุประสงค์ที่ประสงค์ทั้งหมด ให้แก่บุคคล คณะบุคคล นิติบุคคล ส่วนราชการ และองค์การของรัฐ

(41) ทำการพัฒนาที่ดิน ทำการจัดสรรที่ดิน ขายที่ดิน ซื้อขายที่ดิน ซื้อขายบ้านพร้อมที่ดิน ทาวน์เฮาส์ คอนโดมิเนียม อาคารพาณิชย์ และสิ่งปลูกสร้างอย่างอื่นทุกชนิด

(42) ซื้อขาย ปูจ ปรกอบ ผสม ยาและเวชภัณฑ์

(43) บริษัท มีอำนาจออกหุ้นในราคาสูงกว่ามูลค่าหุ้นได้

(44) ออกหลักทรัพย์ทุกชนิด ทุกประเภท ตามกฎหมายว่าด้วยการกู้ยืมเงินและหลักทรัพย์ที่ผู้กู้ยืมเงินได้

(45) จำหน่ายสินค้าและบริการที่เกี่ยวข้องกับการรักษาพยาบาลของผู้ป่วยและผู้ให้บริการใช้สื่อ อิเล็กทรอนิกส์ ผ่านระบบเครือข่ายอินเทอร์เน็ต



Leading Business
Towards Digital
Transformation

กรมพัฒนาธุรกิจการค้า
ผู้ดูแลกิจการ

หนังสือแจ้งผลการพิจารณาอนุญาตเปลี่ยนแปลงพื้นที่ใช้สอย
ของอาคาร สถานพยาบาลโรงพยาบาลราชธานี โรงพยาบาล
ทั่วไปขนาดใหญ่ จากกระทรวงสาธารณสุข

สำเนาฉบับ

ที่ สธ ๐๗๐๒.๐๕/ ๗๗๗

กรมสนับสนุนบริการสุขภาพ

กระทรวงสาธารณสุข

ถนนติวานนท์ จังหวัดนนทบุรี ๑๑๐๐๐

๑๔ มิถุนายน ๒๕๖๑

เรื่อง แจ้งผลการพิจารณาอนุญาตการเปลี่ยนแปลงพื้นที่ใช้สอยของอาคารสถานพยาบาลโรงพยาบาลราชธานี
โรงพยาบาลทั่วไปขนาดใหญ่

เรียน ผู้รับอนุญาตโรงพยาบาลราชธานี โรงพยาบาลทั่วไปขนาดใหญ่

ตามที่บริษัท โรงพยาบาลราชธานี จำกัด (มหาชน) โดยนายวิริยะ วุฒิกุลประพันธ์ และนายจรูญศักดิ์ ศรีโกชนสมบุรณ์ ผู้รับอนุญาตโรงพยาบาลราชธานีโรงพยาบาลทั่วไปขนาดใหญ่ สถานพยาบาลประเภทที่รับผู้ป่วยไว้ค้างคืน จำนวน ๒๕๓ เตียง ตั้งอยู่เลขที่ ๑๑๑ หมู่ที่ ๓ ถนนโรจนะ ตำบลคลองสวนพลู อำเภอพระนครศรีอยุธยา จังหวัดพระนครศรีอยุธยา ได้ยื่นคำขอเปลี่ยนแปลงการประกอบกิจการสถานพยาบาล โดยการก่อสร้างอาคารสถานพยาบาลหลังใหม่ ๑ ชั้น เพื่อเพิ่มบริการ MRI จากการประชุมคณะกรรมการสถานพยาบาล ครั้งที่ ๖/๒๕๖๑ วันที่ ๓๑ พฤษภาคม ๒๕๖๑ มีมติเห็นชอบอนุญาตการเปลี่ยนแปลงพื้นที่ใช้สอยโดยการก่อสร้างอาคารสถานพยาบาลหลังใหม่ ๑ ชั้น เพื่อเพิ่มบริการ MRI นั้น

ในการนี้ กรมสนับสนุนบริการสุขภาพ ขอเรียนว่า ท่านได้ดำเนินการตามพระราชบัญญัติสถานพยาบาล พ.ศ. ๒๕๔๑ ซึ่งแก้ไขเพิ่มเติมโดยพระราชบัญญัติสถานพยาบาล (ฉบับที่ ๔) พ.ศ. ๒๕๕๙ มาตรา ๔๐ บัญญัติว่า “ในกรณีที่ผู้รับอนุญาตประสงค์จะเปลี่ยนแปลงการประกอบกิจการสถานพยาบาลให้แตกต่างไปจากที่ระบุไว้ในใบอนุญาต หรือก่อสร้างอาคารขึ้นใหม่หรือดัดแปลงอาคารเกินกว่าที่กำหนดในกฎกระทรวงเพื่อใช้ในการประกอบกิจการสถานพยาบาลให้กระทำเมื่อได้รับอนุญาตจากผู้อนุญาต”เรียบร้อยแล้ว โดยอธิบดีกรมสนับสนุนบริการสุขภาพ ในฐานะผู้อนุญาตตามมาตรา ๔ เห็นชอบอนุญาตการเปลี่ยนแปลงพื้นที่ใช้สอยโดยการก่อสร้างอาคารสถานพยาบาลหลังใหม่ ๑ ชั้น เพื่อเพิ่มบริการ MRI ตามที่คณะกรรมการสถานพยาบาลเสนอ ทั้งนี้ ขอให้ผู้รับอนุญาตส่งสมุดทะเบียนสถานพยาบาลประเภทที่รับผู้ป่วยไว้ค้างคืน (แบบ สพ.๙) มายังสำนักสถานพยาบาลและการประกอบโรคศิลปะ เพื่อดำเนินการบันทึกการอนุญาตลงในสมุดต่อไป

จึงเรียนมาเพื่อโปรดทราบแล

สำนักสถานพยาบาลและการประกอบโรคศิลปะ

โทร ๐ ๒๑๙๓ ๗๐๐๐ ต่อ ๑๘๔๐๖

โทรสาร ๐ ๒๑๔๙ ๕๖๓๑

สำเนาเรียน นายแพทย์สาธารณสุขจังหวัดพระนครศรีอยุธยา

หนังสือตรวจสอบการใช้ประโยชน์ที่ดินตามกฎหมายว่าด้วย
การผังเมือง



ที่ อย ๐๐๒๒ / ๙๕

สำนักงานโยธาธิการและผังเมือง
จังหวัดพระนครศรีอยุธยา
ถนนสายเอเชีย อย ๑๓๐๐๐

๒๐ มกราคม ๒๕๖๐

เรื่อง ผลตรวจสอบการใช้ประโยชน์ที่ดินตามกฎหมายว่าด้วยการผังเมือง

เรียน ผู้อำนวยการโรงพยาบาลราชธานี

อ้างถึง หนังสือ บริษัท โรงพยาบาลราชธานี จำกัด (มหาชน) ที่ รน.ผอ. ๑๙/๒๕๖๐ ลงวันที่ ๑๙ มกราคม ๒๕๖๐

สิ่งที่ส่งมาด้วย ๑. สำเนากฎกระทรวง ให้ใช้บังคับผังเมืองรวมเมืองพระนครศรีอยุธยา พ.ศ. ๒๕๕๒

ออกตามความในพระราชบัญญัติการผังเมือง พ.ศ. ๒๕๑๘

จำนวน ๑ ชุด

๒. สำเนาเทศบัญญัติเทศบาลเมืองอยุธยา เรื่อง กำหนดบริเวณห้ามก่อสร้าง

ดัดแปลง หรือเปลี่ยนการใช้อาคารบางชนิดหรือบางประเภทในพื้นที่บางส่วน

ในท้องที่เขตเทศบาลเมืองอยุธยา อำเภอพระนครศรีอยุธยา จังหวัดพระนครศรีอยุธยา

พ.ศ. ๒๕๕๗

จำนวน ๑ ชุด

๓. สำเนาแผนที่แสดงบริเวณพื้นที่ที่ขอตรวจสอบ

จำนวน ๑ แผ่น


ตามหนังสือที่อ้างถึง โรงพยาบาลราชธานี ขอให้สำนักงานโยธาธิการและผังเมืองจังหวัดพระนครศรีอยุธยาตรวจสอบการใช้ประโยชน์ที่ดินของโรงพยาบาลในการดำเนินการก่อสร้างอาคาร E ซึ่งเป็นอาคาร คสล. ๒ ชั้น ความสูง ๖.๖๐ เมตร พื้นที่ใช้สอย ๑,๔๖๗.๕ ตารางเมตร เพื่อใช้ประโยชน์เป็นพื้นที่ตั้งของแผนก MRI ตลอดจนส่วนสำนักงาน โดยอาคารดังกล่าวจะสร้างบนที่ดินผืนใหม่ที่ติดกับโฉนดที่ดินเดิมของโครงการ เลขที่ ๒๒๕ และ ๒๒๖ ซึ่งมีพื้นที่รวม ๓-๓-๙๖ ไร่ หรือ ๖,๓๘๔ ตารางเมตร ความละเอียดแจ้งแล้ว นั้น

สำนักงานโยธาธิการและผังเมืองจังหวัดพระนครศรีอยุธยาได้ตรวจสอบพื้นที่บริเวณดังกล่าวตามแผนที่ส่งมาให้แนบมาแล้ว ขอแจ้งให้ทราบ ดังนี้

๑. พื้นที่ดังกล่าวตั้งอยู่ในที่ดินประเภทที่อยู่อาศัยหนาแน่นปานกลาง บริเวณหมายเลข ๒.๑๐ ตามกฎกระทรวงให้ใช้บังคับผังเมืองรวมเมืองพระนครศรีอยุธยา พ.ศ. ๒๕๕๒ ให้ใช้ประโยชน์ที่ดินเพื่อการอยู่อาศัย สถาบันราชการ การสาธารณูปโภคและสาธารณูปการเป็นส่วนใหญ่ สำหรับการใช้ประโยชน์ที่ดินเพื่อกิจการอื่น ให้ใช้ได้ไม่เกินร้อยละสิบห้าของที่ดินประเภทนี้ในแต่ละบริเวณ ปัจจุบันผังเมืองรวมเมืองพระนครศรีอยุธยาได้สิ้นสุดการใช้บังคับ

๒. เทศบัญญัติเทศบาลเมืองอยุธยา ได้ออกเทศบัญญัติเมืองอยุธยา เรื่อง กำหนดบริเวณห้ามก่อสร้าง ดัดแปลง หรือเปลี่ยนการใช้อาคารบางชนิดหรือบางประเภทในพื้นที่บางส่วนในท้องที่เขตเทศบาลเมืองอยุธยา อำเภอพระนครศรีอยุธยา จังหวัดพระนครศรีอยุธยา พ.ศ. ๒๕๕๗ ซึ่งได้ประกาศในราชกิจจานุเบกษา เล่มที่ ๑๓๑ ตอนพิเศษ ๒๑๙ ง ลงวันที่ ๓๑ ตุลาคม ๒๕๕๗ บริเวณที่ขอตรวจสอบอยู่ในพื้นที่บริเวณที่ ๒ ไม่ห้ามการก่อสร้างอาคารโรงพยาบาล คสล. ๒ ชั้น ความสูง ๖.๖๐ เมตร รายละเอียดตามสิ่งที่ส่งมาด้วย

จึงเรียนมาเพื่อโปรดทราบ



กลุ่มงานวิชาการผังเมือง

โทร. ๐-๓๕๓๓-๖๕๕๓

โทรสาร ๐-๓๕๓๓-๖๖๑๕

เทศบัญญัติเทศบาลเมืองอโยธยา

เรื่อง กำหนดบริเวณห้ามก่อสร้าง ดัดแปลง หรือเปลี่ยนการใช้อาคารบางชนิดหรือบางประเภท
ในพื้นที่บางส่วนในท้องที่เขตเทศบาลเมืองอโยธยา อำเภอพระนครศรีอยุธยา
จังหวัดพระนครศรีอยุธยา
พ.ศ. ๒๕๕๗

อาศัยอำนาจตามความในมาตรา ๙ วรรคสอง แห่งพระราชบัญญัติควบคุมอาคาร พ.ศ. ๒๕๒๒ ซึ่งแก้ไขเพิ่มเติมโดยพระราชบัญญัติควบคุมอาคาร (ฉบับที่ ๒) พ.ศ. ๒๕๓๕ และมาตรา ๖๐ แห่งพระราชบัญญัติเทศบาล พ.ศ. ๒๔๙๖ ซึ่งแก้ไขเพิ่มเติมโดยพระราชบัญญัติเทศบาล (ฉบับที่ ๕) พ.ศ. ๒๕๑๐ เทศบาลเมืองอโยธยา โดยความเห็นชอบของสภาเทศบาลเมืองอโยธยา และผู้ว่าราชการจังหวัดพระนครศรีอยุธยา จึงออกเทศบัญญัติไว้ ดังต่อไปนี้

ข้อ ๑ เทศบัญญัตินี้เรียกว่า “เทศบัญญัติเทศบาลเมืองอโยธยา เรื่อง กำหนดบริเวณห้ามก่อสร้าง ดัดแปลง หรือเปลี่ยนการใช้อาคารบางชนิดหรือบางประเภทในพื้นที่บางส่วนในท้องที่เขตเทศบาลเมืองอโยธยา อำเภอพระนครศรีอยุธยา จังหวัดพระนครศรีอยุธยา พ.ศ. ๒๕๕๗”

ข้อ ๒ เทศบัญญัตินี้ให้ใช้บังคับตั้งแต่วันถัดจากวันประกาศในราชกิจจานุเบกษาเป็นต้นไป และให้สิ้นสุดระยะเวลาการใช้บังคับเมื่อมีการประกาศกฎกระทรวงให้ใช้บังคับผังเมืองรวมเมืองพระนครศรีอยุธยา ที่ออกตามความในพระราชบัญญัติการผังเมือง พ.ศ. ๒๕๑๘

ข้อ ๓ ในเทศบัญญัตินี้

“บริเวณที่ ๑” หมายความว่า พื้นที่ในบริเวณ ดังต่อไปนี้

(๑) ด้านเหนือ จดแนวเขตกฎกระทรวง ฉบับที่ ๕๓ (พ.ศ. ๒๕๔๒) ออกตามความในพระราชบัญญัติควบคุมอาคาร พ.ศ. ๒๕๒๒ จดเส้นที่ลากต่อตรงกับถนนสายเจริญวัดสามปลื้ม - วัดใหญ่ชัยมงคล ฟากตะวันออก ที่จุดซึ่งอยู่ห่างจากปากคลองข้าวสาร ตัดกับถนนสายเจริญวัดสามปลื้ม - วัดใหญ่ชัยมงคล ไปทางทิศใต้ตามแนวถนนสายเจริญวัดสามปลื้ม - วัดใหญ่ชัยมงคล เป็นระยะ ๕๐ เมตร ไปทางทิศตะวันออกเฉียงใต้ จนบรรจบกับคลองโพธิ์ ฝั่งตะวันตก ที่จุดซึ่งอยู่ห่างจากถนนโรจนะ ตัดกับคลองโพธิ์ ไปทางทิศตะวันตกเฉียงใต้ ตามแนวคลองโพธิ์ เป็นระยะ ๖๐๐ เมตร

ด้านตะวันออก จดแนวเขตเทศบาลเมืองอโยธยาศลองโพธิ์ ฝั่งตะวันตก

ด้านใต้ จดคลองสะแก ฝั่งตะวันตกเฉียงเหนือ

ด้านตะวันตก จดแนวเขตเทศบาลเมืองอโยธยา ด้านเหนือ

(๒) ด้านเหนือ จดคลองส่งน้ำชลประทาน ๓ ขวา (คลองหอก) ฝั่งใต้

ด้านตะวันออก จดแนวเขตเทศบาลเมืองอโยธยา ด้านตะวันออก

ด้านใต้ จดเขตเทศบาลเมืองอโยธยา ด้านใต้

ด้านตะวันตก จดทางหลวงแผ่นดินหมายเลข ๓๒ ฟากตะวันออก

“บริเวณที่ ๒” หมายความว่า พื้นที่ในบริเวณ ดังต่อไปนี้

(๑) ด้านเหนือ จดแนวเขตกฎกระทรวง ฉบับที่ ๕๓ (พ.ศ. ๒๕๔๒) ออกตามความในพระราชบัญญัติควบคุมอาคาร พ.ศ. ๒๕๒๒ และวัดกะสังข์

ด้านตะวันออก จดแนวเขตเทศบาลเมืองโยธยา

ด้านใต้ จดคลองโพธิ์ ฝั่งตะวันตกเส้นที่ลากต่อตรงกับถนนสายเจริญวัดสามปลื้ม - วัดใหญ่ชัยมงคล ฟากตะวันออกและฟากตะวันตก ที่จุดซึ่งอยู่ห่างจากเจริญวัดสามปลื้ม - วัดใหญ่ชัยมงคล ตัดกับคลองปากข้าวสาร ไปทางทิศใต้ตามแนวถนนสายเจริญวัดสามปลื้ม - วัดใหญ่ชัยมงคล เป็นระยะ ๕๐ เมตร ไปทางทิศตะวันออกเฉียงใต้ จนบรรจบกับคลองโพธิ์ ฝั่งตะวันตกที่จุดซึ่งอยู่ห่างจากถนนโรจนะ ตัดกับคลองโพธิ์ ไปทางทิศตะวันตกเฉียงใต้ตามแนวคลองโพธิ์ เป็นระยะ ๖๐๐ เมตร แล้วไปทางทิศตะวันตกจนบรรจบกับคลองปากข้าวสาร

ด้านตะวันตก จดแนวเขตกฎกระทรวง ฉบับที่ ๕๓ (พ.ศ. ๒๕๔๒) ออกตามความในพระราชบัญญัติควบคุมอาคาร พ.ศ. ๒๕๒๒

(๒) ด้านเหนือ จดแนวเขตเทศบาลเมืองโยธยา

ด้านตะวันออก จดทางหลวงแผ่นดินหมายเลข ๓๒ ฟากตะวันตก

ด้านใต้ จดเขตเทศบาลเมืองโยธยา ด้านใต้ ไปทางทิศตะวันตกเฉียงเหนือ จดคลองสะแก

ด้านตะวันตก จดคลองสะแก ฝั่งใต้

ทั้งนี้ พื้นที่บริเวณที่ ๑ และบริเวณที่ ๒ ปรากฏตามแผนที่ท้ายเทศบัญญัตินี้

ข้อ ๔ ให้กำหนดพื้นที่ในเขตเทศบาลเมืองโยธยา อำเภอพระนครศรีอยุธยา จังหวัดพระนครศรีอยุธยา ภายในบริเวณแนวเขตตามแผนที่ท้ายเทศบัญญัตินี้ เป็นบริเวณห้ามก่อสร้างอาคารชนิดและประเภท ดังต่อไปนี้

(ก) ภายในบริเวณที่ ๑ ห้ามบุคคลใดก่อสร้างอาคาร ดังต่อไปนี้

(๑) โรงงานทุกจำพวกตามกฎหมายว่าด้วยโรงงาน เว้นแต่โรงงานตามประเภท ชนิด และจำพวกที่กำหนดให้ดำเนินการได้ตามบัญชีท้ายเทศบัญญัตินี้ และโรงงานบำบัดน้ำเสียรวมของชุมชน

(๒) คลังก๊าซปิโตรเลียมเหลว สถานที่บรรจุก๊าซปิโตรเลียมเหลวประเภทโรงบรรจุ สถานที่บรรจุก๊าซปิโตรเลียมเหลวประเภทห้องบรรจุ และสถานที่เก็บรักษาก๊าซปิโตรเลียมเหลวประเภทโรงเก็บ ตามกฎหมายว่าด้วยการควบคุมน้ำมันเชื้อเพลิง แต่ไม่หมายความถึงสถานบริการก๊าซปิโตรเลียมเหลว ร้านจำหน่ายก๊าซ สถานที่ใช้ก๊าซ และสถานที่จำหน่ายอาหารที่ใช้ก๊าซ

(๓) คลังน้ำมัน สถานที่เก็บรักษาน้ำมันลักษณะที่สาม สถานบริการน้ำมันประเภท ก สถานบริการน้ำมันประเภท ข สถานบริการน้ำมันประเภท ค ลักษณะที่สอง และสถานบริการน้ำมันประเภท จ ลักษณะที่สอง ตามกฎหมายว่าด้วยการควบคุมน้ำมันเชื้อเพลิง เว้นแต่สถานบริการน้ำมันที่ตั้งอยู่ริมถนนสาธารณะที่มีขนาดเขตทางไม่น้อยกว่า ๑๒ เมตร

(๔) อาคารเลี้ยงม้า โค กระบือ สุกร แพะ แกะ ห่าน เป็ด ไก่ ภู จระเข้ หรือสัตว์ป่า ตามกฎหมายว่าด้วยการสงวนและคุ้มครองสัตว์ป่า เพื่อการค้า

(๕) โรงแรมตามกฎหมายว่าด้วยโรงแรม เว้นแต่ที่ตั้งอยู่ริมถนนสาธารณะที่มีขนาดเขตทาง ไม่น้อยกว่า ๑๒ เมตร

(๖) อาคารที่ใช้ประโยชน์เพื่อการบริการตามกฎหมายว่าด้วยสถานบริการ

(๗) โรงฆ่าสัตว์

(๘) ไซโลเก็บผลิตผลทางการเกษตร

(๙) โรงซื้อขายหรือเก็บเศษวัสดุ

(๑๐) สุสานและฌาปนสถานตามกฎหมายว่าด้วยสุสานและฌาปนสถาน เว้นแต่เป็นการดำเนินการขององค์การทางศาสนา

(ข) ภายในบริเวณที่ ๒ ห้ามบุคคลใดก่อสร้างอาคาร ดังต่อไปนี้

(๑) โรงงานทุกจำพวกตามกฎหมายว่าด้วยโรงงาน เว้นแต่โรงงานตามประเภท ชนิด และจำพวกที่กำหนดให้ดำเนินการได้ตามบัญชีท้ายเทศบัญญัตินี้ และโรงงานบำบัดน้ำเสียรวมของชุมชน

(๒) คลังก๊าซปิโตรเลียมเหลว สถานที่บรรจุก๊าซปิโตรเลียมเหลวประเภทโรงบรรจุ สถานที่บรรจุก๊าซปิโตรเลียมเหลวประเภทห้องบรรจุ และสถานที่เก็บรักษาก๊าซปิโตรเลียมเหลวประเภทโรงเก็บ ตามกฎหมายว่าด้วยการควบคุมน้ำมันเชื้อเพลิง แต่ไม่หมายความถึงสถานบริการก๊าซปิโตรเลียมเหลว ร้านจำหน่ายก๊าซ สถานที่ใช้ก๊าซและสถานที่จำหน่ายอาหารที่ใช้ก๊าซ

(๓) คลังน้ำมัน สถานที่เก็บรักษาน้ำมันลักษณะที่สาม สถานบริการน้ำมันประเภท ก สถานบริการน้ำมันประเภท ข สถานบริการน้ำมันประเภท ค ลักษณะที่สอง และสถานบริการน้ำมันประเภท จ ลักษณะที่สอง ตามกฎหมายว่าด้วยการควบคุมน้ำมันเชื้อเพลิง เว้นแต่สถานบริการน้ำมันที่ตั้งอยู่ริมถนนสาธารณะที่มีขนาดเขตทางไม่น้อยกว่า ๑๖ เมตร

(๔) อาคารเลี้ยงม้า โค กระบือ สุกร แพะ แกะ ห่าน เป็ด ไก่ ภู จระเข้ หรือสัตว์ป่า ตามกฎหมายว่าด้วยการสงวนและคุ้มครองสัตว์ป่า เพื่อการค้า

(๕) อาคารที่ใช้ประโยชน์เพื่อการบริการตามกฎหมายว่าด้วยสถานบริการ

(๖) โรงฆ่าสัตว์

(๗) ไซโลเก็บผลิตผลทางการเกษตร

(๘) โรงซื้อขายหรือเก็บเศษวัสดุ


(๙) สุสานและฌาปนสถานตามกฎหมายว่าด้วยสุสานและฌาปนสถาน เว้นแต่เป็นการดำเนินการขององค์การทางศาสนา

ข้อ ๕ ภายในบริเวณพื้นที่ที่กำหนดไว้ตามข้อ ๓ ห้ามบุคคลใดดัดแปลงหรือเปลี่ยนการใช้อาคารใด ๆ ให้เป็นอาคารชนิดหรือประเภทที่มีลักษณะต้องห้ามตามที่กำหนดในข้อ ๔

ข้อ ๖ อาคารที่มีอยู่แล้วในพื้นที่ที่กำหนดตามข้อ ๓ ก่อนหรือในวันที่เทศบัญญัตินี้ใช้บังคับ ให้ได้รับยกเว้นไม่ต้องปฏิบัติตามเทศบัญญัตินี้ แต่ห้ามดัดแปลง หรือเปลี่ยนการใช้อาคารดังกล่าว ให้เป็นอาคารชนิด หรือประเภทที่มีลักษณะต้องห้ามตามที่กำหนดในข้อ ๔

ข้อ ๗ อาคารที่ได้รับใบอนุญาตหรือใบรับแจ้งการก่อสร้างดัดแปลงหรือเปลี่ยนการใช้ตามกฎหมายว่าด้วยการควบคุมอาคาร หรือที่ได้รับอนุญาตตามกฎหมายเฉพาะว่าด้วยกิจการนั้น ก่อนวันที่เทศบัญญัตินี้ใช้บังคับ และยังก่อสร้าง ดัดแปลง หรือเปลี่ยนการใช้ไม่แล้วเสร็จ ให้ได้รับยกเว้นไม่ต้องปฏิบัติตามเทศบัญญัตินี้ แต่จะขอเปลี่ยนแปลงการอนุญาตหรือการแจ้งให้เป็นการขัดต่อเทศบัญญัตินี้ไม่ได้

ข้อ ๘ ให้นายกเทศมนตรีเมืองอโยธยารักษาการตามเทศบัญญัตินี้





กฎกระทรวง

ให้ใช้บังคับผังเมืองรวมเมืองพระนครศรีอยุธยา

พ.ศ. ๒๕๕๒

อาศัยอำนาจตามความในมาตรา ๕ แห่งพระราชบัญญัติการผังเมือง พ.ศ. ๒๕๑๘ และ มาตรา ๒๖ วรรคหนึ่ง แห่งพระราชบัญญัติการผังเมือง พ.ศ. ๒๕๑๘ ซึ่งแก้ไขเพิ่มเติมโดย พระราชบัญญัติการผังเมือง (ฉบับที่ ๓) พ.ศ. ๒๕๓๕ อันเป็นกฎหมายที่มีบทบัญญัติบางประการ เกี่ยวกับการจำกัดสิทธิและเสรีภาพของบุคคล ซึ่งมาตรา ๒๕ ประกอบกับมาตรา ๓๓ มาตรา ๓๔ มาตรา ๔๑ มาตรา ๔๒ และมาตรา ๔๓ ของรัฐธรรมนูญแห่งราชอาณาจักรไทย บัญญัติให้กระทำได้ โดยอาศัยอำนาจตามบทบัญญัติแห่งกฎหมาย รัฐมนตรีว่าการกระทรวงมหาดไทยออกกฎกระทรวงไว้ ดังต่อไปนี้

ข้อ ๑ กฎกระทรวงนี้ให้ใช้บังคับได้มีกำหนดห้าปี

ข้อ ๒ ให้ใช้บังคับผังเมืองรวม ในท้องที่ตำบลบ้านใหม่ ตำบลวัดคูม ตำบลบ้านเกาะ ตำบลหันตรา ตำบลสวนพริก ตำบลลุมพลี ตำบลคลองสระบัว ตำบลภูเขาทอง ตำบลหัวรอ ตำบลบ้านป้อม ตำบลหอรัตนไชย ตำบลไผ่ลิง ตำบลท่าवासกรี ตำบลประตูลี้ ตำบลกะมัง ตำบลคลองสวนพลู ตำบลสำเภาล่ม ตำบลปากกราน ตำบลเกาะเรียน อำเภอพระนครศรีอยุธยา และตำบลข้าวเม่า ตำบลธนู ตำบลคานหาม อำเภออุทัย จังหวัดพระนครศรีอยุธยา ภายในแนวเขตตามแผนที่ท้ายกฎกระทรวงนี้

ข้อ ๓ การวางและจัดทำผังเมืองรวมตามกฎกระทรวงนี้ มีวัตถุประสงค์เพื่อใช้เป็นแนวทาง ในการพัฒนาและการดำรงรักษาเมืองและบริเวณที่เกี่ยวข้องหรือชนบท ในด้านการใช้ประโยชน์ ในทรัพย์สิน การคมนาคมและการขนส่ง การสาธารณสุข ปกป้อง บริการสาธารณะและสภาพแวดล้อม ในบริเวณแนวเขตตามข้อ ๒ ให้สอดคล้องกับการพัฒนาระบบเศรษฐกิจและสังคมของประเทศ ตามแผนพัฒนาเศรษฐกิจและสังคมแห่งชาติ

ข้อ ๔ ผังเมืองรวมตามกฎหมายผังเมืองมีนโยบายและมาตรการเพื่อจัดระบบการใช้ประโยชน์ที่ดิน โครงข่ายคมนาคมขนส่งและบริการสาธารณะให้มีประสิทธิภาพ สามารถรองรับและสอดคล้องกับการขยายตัวของชุมชนในอนาคต รวมทั้งส่งเสริมและพัฒนาเศรษฐกิจโดยมีสาระสำคัญดังต่อไปนี้

(๑) ส่งเสริมและพัฒนาชุมชนเมืองให้เป็นศูนย์กลางการบริหาร การปกครองและการศึกษาของจังหวัดพระนครศรีอยุธยา

(๒) ส่งเสริมและพัฒนาให้เป็นสถานที่ท่องเที่ยวที่สำคัญด้านประวัติศาสตร์

(๓) ส่งเสริมและอนุรักษ์ศิลปวัฒนธรรมและสภาพแวดล้อมที่มีคุณค่าทางศิลปกรรม สถาปัตยกรรม ประวัติศาสตร์และโบราณคดี ให้เป็นเอกลักษณ์ของจังหวัดพระนครศรีอยุธยา

(๔) พัฒนาการบริการทางสังคม โดยพัฒนาระบบสาธารณูปโภคและสาธารณูปการให้เพียงพอและได้มาตรฐาน

(๕) อนุรักษ์ทรัพยากรธรรมชาติและสิ่งแวดล้อม

ข้อ ๕ การใช้ประโยชน์ที่ดินภายในเขตผังเมืองรวม ให้เป็นไปตามแผนผังกำหนดการใช้ประโยชน์ที่ดินตามที่ได้จำแนกประเภท แผนผังแสดงโครงการคมนาคมและขนส่ง และรายการประกอบแผนผังท้ายกฎกระทรวงนี้

ข้อ ๖ การใช้ประโยชน์ที่ดินตามแผนผังกำหนดการใช้ประโยชน์ที่ดินตามที่ได้จำแนกประเภทท้ายกฎกระทรวงนี้ ให้เป็นไปดังต่อไปนี้

(๑) ที่ดินในบริเวณหมายเลข ๑.๑ ถึงหมายเลข ๑.๒๔ ที่กำหนดไว้เป็นสีเหลือง ให้เป็นที่ดินประเภทที่อยู่อาศัยหนาแน่นน้อย

(๒) ที่ดินในบริเวณหมายเลข ๒.๑ ถึงหมายเลข ๒.๑๐ ที่กำหนดไว้เป็นสีส้ม ให้เป็นที่ดินประเภทที่อยู่อาศัยหนาแน่นปานกลาง

(๓) ที่ดินในบริเวณหมายเลข ๓.๑ ถึงหมายเลข ๓.๘ ที่กำหนดไว้เป็นสีแดง ให้เป็นที่ดินประเภทพาณิชยกรรมและที่อยู่อาศัยหนาแน่นมาก

(๔) ที่ดินในบริเวณหมายเลข ๔.๑ ถึงหมายเลข ๔.๕ ที่กำหนดไว้เป็นสีเขียว ให้เป็นที่ดินประเภทชนบทและเกษตรกรรม

(๕) ที่ดินในบริเวณหมายเลข ๕.๑ ถึงหมายเลข ๕.๕ ที่กำหนดไว้เป็นสีเขาวมิกกรอบและเส้นทแยงสีเขียว ให้เป็นที่ดินประเภทอนุรักษ์ชนบทและเกษตรกรรม

(๖) ที่ดินในบริเวณหมายเลข ๖.๑ ถึงหมายเลข ๖.๖ ที่กำหนดไว้เป็นสีเขียวมีกรอบ และเส้นทแยงสีน้ำตาล ให้เป็นที่ดินประเภทปฏิรูปที่ดินเพื่อเกษตรกรรม

(๗) ที่ดินในบริเวณหมายเลข ๗.๑ ถึงหมายเลข ๗.๗ ที่กำหนดไว้เป็นสีเขียวอ่อน ให้เป็นที่ดินประเภทที่โล่งเพื่อนันทนาการและการรักษาคุณภาพสิ่งแวดล้อม

(๘) ที่ดินในบริเวณหมายเลข ๘.๑ ถึงหมายเลข ๘.๔๓ ที่กำหนดไว้เป็นสีเขียวมะกอก ให้เป็นที่ดินประเภทสถาบันการศึกษา

(๙) ที่ดินในบริเวณหมายเลข ๙.๑ ถึงหมายเลข ๙.๗ ที่กำหนดไว้เป็นสีน้ำตาลอ่อน ให้เป็นที่ดินประเภทอนุรักษ์เพื่อส่งเสริมเอกลักษณ์ศิลปวัฒนธรรมไทย

(๑๐) ที่ดินในบริเวณหมายเลข ๑๐.๑ ถึงหมายเลข ๑๐.๖๘ ที่กำหนดไว้เป็นสีเทาอ่อน ให้เป็นที่ดินประเภทสถาบันศาสนา

(๑๑) ที่ดินในบริเวณหมายเลข ๑๑.๑ ถึงหมายเลข ๑๑.๓๓ ที่กำหนดไว้เป็นสีน้ำเงิน ให้เป็นที่ดินประเภทสถาบันราชการ การสาธารณูปโภคและสาธารณูปการ

ข้อ ๗ ที่ดินประเภทที่อยู่อาศัยหนาแน่นน้อย ให้ใช้ประโยชน์ที่ดินเพื่อการอยู่อาศัยสถาบันราชการ การสาธารณูปโภคและสาธารณูปการเป็นส่วนใหญ่ สำหรับการใช้ประโยชน์ที่ดินเพื่อกิจการอื่น ให้ใช้ได้ไม่เกินร้อยละสิบของที่ดินประเภทนี้ในแต่ละบริเวณ

ที่ดินประเภทนี้ ห้ามใช้ประโยชน์ที่ดินเพื่อกิจการตามที่กำหนด ดังต่อไปนี้

(๑) โรงงานทุกจำพวกตามกฎหมายว่าด้วยโรงงาน เว้นแต่โรงงานตามประเภท ชนิด และจำพวกที่กำหนดให้ดำเนินการได้ตามบัญชีท้ายกฎกระทรวงนี้ และโรงงานบำบัดน้ำเสียรวมของชุมชน

(๒) สถานที่บรรจุก๊าซ สถานที่เก็บก๊าซ และห้องบรรจุก๊าซ สำหรับก๊าซปิโตรเลียมเหลว ตามกฎหมายว่าด้วยการควบคุมน้ำมันเชื้อเพลิง แต่ไม่หมายความรวมถึงสถานีบริการ ร้านจำหน่ายก๊าซ สถานที่ใช้ก๊าซ และสถานที่จำหน่ายอาหารที่ใช้ก๊าซ

(๓) คลังน้ำมันเชื้อเพลิงและสถานที่ที่ใช้ในการเก็บรักษาน้ำมันเชื้อเพลิง ที่ไม่ใช่ก๊าซปิโตรเลียมเหลวและก๊าซธรรมชาติ เพื่อจำหน่ายที่ต้องขออนุญาตตามกฎหมายว่าด้วยการควบคุมน้ำมันเชื้อเพลิง เว้นแต่เป็นสถานีบริการน้ำมันเชื้อเพลิง

(๔) เลี้ยงสัตว์ทุกชนิดเพื่อการค้า

(๕) โรงแรมตามกฎหมายว่าด้วยโรงแรม เว้นแต่เป็นที่ดินในบริเวณหมายเลข ๑.๑๒

(๖) สถานบริการตามกฎหมายว่าด้วยสถานบริการ

- (๙) การจัดสรรที่ดินทุกประเภท เว้นแต่การจัดสรรที่ดินเพื่อการอยู่อาศัยหรือเกษตรกรรม
- (๙) กิจการใด ๆ ที่ดำเนินการหรือประกอบกิจการประเภทอาคารขนาดใหญ่
- (๙) โรงฆ่าสัตว์
- (๑๐) โรงเก็บผลิตผลทางการเกษตร
- (๑๑) กำจัดมูลฝอยหรือสิ่งปฏิกูล
- (๑๒) ซั้วขายหรือเก็บเศษวัสดุ

การใช้ประโยชน์ที่ดินประเภทนี้ ให้เป็นไปดังต่อไปนี้

(๑) ที่ดินเพื่อกิจการใด ๆ กำหนดให้มีที่ว่างไม่น้อยกว่าร้อยละสี่สิบของแปลงที่ดินที่ขึ้นขออนุญาต

(๒) การใช้ประโยชน์ที่ดินประเภทอาคารชุด อาคารอยู่อาศัยรวม หรือหอพัก ให้มีที่ว่างตามแนวนานริมฝั่งตามสภาพธรรมชาติของแม่น้ำเจ้าพระยา แม่น้ำป่าสัก แม่น้ำลพบุรี ลำคลองหรือแหล่งน้ำสาธารณะไม่น้อยกว่า ๒๕ เมตร เว้นแต่เป็นการก่อสร้างเพื่อการคมนาคมทางน้ำหรือการสาธารณสุข

(๓) ที่ดินริมฝั่งแม่น้ำเจ้าพระยา แม่น้ำป่าสัก และแม่น้ำลพบุรี ให้มีที่ว่างตามแนวนานริมฝั่งตามสภาพธรรมชาติของแม่น้ำเจ้าพระยา แม่น้ำป่าสัก และแม่น้ำลพบุรีไม่น้อยกว่า ๖ เมตร และที่ดินริมฝั่งลำคลองหรือแหล่งน้ำสาธารณะอื่น ให้มีที่ว่างตามแนวนานริมฝั่งตามสภาพธรรมชาติของลำคลองหรือแหล่งน้ำสาธารณะไม่น้อยกว่า ๓ เมตร ทั้งนี้ เว้นแต่เป็นการก่อสร้างเพื่อการคมนาคมทางน้ำหรือสาธารณสุข

ที่ดินประเภทที่อยู่อาศัยหนาแน่นน้อยปานกลาง ให้ใช้ประโยชน์ที่ดินเพื่อการอยู่อาศัย สถาบันราชการ การสาธารณสุขและสาธารณูปการเป็นส่วนใหญ่ สำหรับการให้ประโยชน์ที่ดินเพื่อกิจการอื่น ให้ใช้ได้ไม่เกินร้อยละสิบของที่ดินประเภทนี้ในแต่ละบริเวณ เว้นแต่เป็นที่ดินในบริเวณหมายเลข ๒.๘ และหมายเลข ๒.๑๐ ให้ใช้ประโยชน์ที่ดินเพื่อกิจการอื่นได้ไม่เกินร้อยละสิบห้าของที่ดินประเภทนี้ในแต่ละบริเวณ

ที่ดินประเภทนี้ ห้ามใช้ประโยชน์ที่ดินเพื่อกิจการตามที่กำหนด ดังต่อไปนี้

(๑) โรงงานทุกจำพวกตามกฎหมายว่าด้วยโรงงาน เว้นแต่โรงงานตามประเภท ชนิด และจำพวกที่กำหนดให้ดำเนินการได้ตามบัญชีท้ายกฎกระทรวงนี้ และโรงงานบำบัดน้ำเสียรวมของชุมชน

(๒) สถานที่บรรจุก๊าซ สถานที่เก็บก๊าซ และห้องบรรจุก๊าซ สำหรับก๊าซปิโตรเลียมเหลว ตามกฎหมายว่าด้วยการควบคุมน้ำมันเชื้อเพลิง แต่ไม่หมายความรวมถึงสถานบริการ ร้านจำหน่ายก๊าซ สถานที่ใช้ก๊าซ และสถานที่จำหน่ายอาหารที่ใช้ก๊าซ

(๓) คลังน้ำมันเชื้อเพลิงและสถานที่ที่ใช้ในการเก็บรักษาน้ำมันเชื้อเพลิง ที่ไม่ใช่ก๊าซ ปิโตรเลียมเหลวและก๊าซธรรมชาติ เพื่อจำหน่ายที่ต้องขออนุญาตตามกฎหมายว่าด้วยการควบคุมน้ำมันเชื้อเพลิง เว้นแต่เป็นสถานบริการน้ำมันเชื้อเพลิง

(๔) เลียงสัตว์ทุกชนิดเพื่อการค้า

(๕) สุสานและฌาปนสถานตามกฎหมายว่าด้วยสุสานและฌาปนสถาน

(๖) สถานบริการตามกฎหมายว่าด้วยสถานบริการ ✓

(๗) การจัดสรรที่ดินทุกประเภท เว้นแต่การจัดสรรที่ดินเพื่อการอยู่อาศัยหรือเกษตรกรรม ✓

(๘) กิจการใด ๆ ที่ดำเนินการหรือประกอบกิจการประเภทอาคารขนาดใหญ่ ✓

(๙) สถานสงเคราะห์หรือรับเลี้ยงสัตว์

(๑๐) โรงฆ่าสัตว์

(๑๑) ไซโลเก็บผลิตผลทางการเกษตร

(๑๒) กำจัดมูลฝอยหรือสิ่งปฏิกูล

(๑๓) ซื้อมาหรือเก็บเศษวัสดุ

การใช้ประโยชน์ที่ดินประเภทนี้ ให้เป็นไปดังต่อไปนี้

(๑) ที่ดินเพื่อกิจการใด ๆ กำหนดให้มีที่ว่างไม่น้อยกว่าร้อยละสี่สิบของแปลงที่ดินที่ยื่น
ขออนุญาต

(๒) การใช้ประโยชน์ที่ดินประเภทอาคารชุด อาคารอยู่อาศัยรวม หรือหอพัก ให้มีที่ว่างตามแนวนานริมฝั่งตามสภาพธรรมชาติของแม่น้ำเจ้าพระยา แม่น้ำป่าสัก ลำคลอง หรือแหล่งน้ำสาธารณะไม่น้อยกว่า ๒๕ เมตร เว้นแต่เป็นการก่อสร้างเพื่อการคมนาคมทางน้ำหรือการสาธารณูปโภค

(๓) ที่ดินริมฝั่งแม่น้ำเจ้าพระยาและแม่น้ำป่าสัก ให้มีที่ว่างตามแนวนานริมฝั่งตามสภาพธรรมชาติของแม่น้ำเจ้าพระยาและแม่น้ำป่าสักไม่น้อยกว่า ๖ เมตร และที่ดินริมฝั่ง ลำคลองหรือแหล่งน้ำสาธารณะอื่น ให้มีที่ว่างตามแนวนานริมฝั่งตามสภาพธรรมชาติของลำคลองหรือแหล่งน้ำสาธารณะไม่น้อยกว่า ๓ เมตร ทั้งนี้ เว้นแต่เป็นการก่อสร้างเพื่อการคมนาคมทางน้ำหรือสาธารณูปโภค

ผังเมืองรวมเมืองพระนครศรีอยุธยา



บริเวณพื้นที่ที่ขอตรวจสอบ (เขตสีส้ม)



เอกสารยืนยันการส่งรายงานผลการปฏิบัติตามมาตรการฯ ฉบับ
เดือนมกราคม ถึง มิถุนายน พ.ศ. 2567



บริษัท โรงพยาบาลราชธานี จำกัด (มหาชน)
RAJTHANEE HOSPITAL PUBLIC COMPANY LIMITED

ที่ รน.ผอ. 341/2567

วันที่ 3 กรกฎาคม พ.ศ. 2567

เรื่อง ขอส่งรายงานผลการปฏิบัติตามมาตรการป้องกันและแก้ไขผลกระทบสิ่งแวดล้อมและมาตรการติดตามตรวจสอบคุณภาพสิ่งแวดล้อม โครงการ โรงพยาบาลราชธานี (ส่วนขยาย) (ระยะดำเนินการ) ฉบับเดือน มกราคม ถึง มิถุนายน พ.ศ. 2567

เรียน อธิบดีกรมสนับสนุนบริการสุขภาพ

สิ่งที่ส่งมาด้วย รายงานผลการปฏิบัติตามมาตรการป้องกันและแก้ไขผลกระทบสิ่งแวดล้อมและมาตรการติดตามตรวจสอบคุณภาพสิ่งแวดล้อมฯ โครงการโรงพยาบาลราชธานี (ส่วนขยาย) ฉบับเดือนมกราคม ถึง มิถุนายน พ.ศ. 2567 จำนวน 3 ชุด

ตามที่โรงพยาบาลโครงการ โรงพยาบาลราชธานี (ส่วนขยาย) ตั้งอยู่ที่ เลขที่ 111 หมู่ 3 ถนนโรจนะ ตำบล คลองสวนพลู อำเภอพระนครศรีอยุธยา จังหวัดพระนครศรีอยุธยา ได้ส่งรายงานการวิเคราะห์ผลกระทบสิ่งแวดล้อม โรงพยาบาลราชธานี (ส่วนขยาย) และได้รับความเห็นชอบ ตามหนังสือที่ทส.1009.5/1349 ลงวันที่ 2 กุมภาพันธ์ 2560 โดยโรงพยาบาลฯ จะต้องปฏิบัติตามมาตรการป้องกันและแก้ไขผลกระทบสิ่งแวดล้อมและมาตรการติดตามตรวจสอบคุณภาพสิ่งแวดล้อมที่แนบมาพร้อมหนังสือเห็นชอบฉบับดังกล่าว โดยให้เสนอรายงานผลการปฏิบัติตาม มาตรการป้องกันและแก้ไขผลกระทบสิ่งแวดล้อมและมาตรการตรวจสอบคุณภาพสิ่งแวดล้อม ต่อหน่วยงานที่เกี่ยวข้อง 2 ครั้งต่อปีนั้น

บัดนี้ ทางโรงพยาบาลราชธานี ได้ว่าจ้าง บริษัท ศูนย์วิเคราะห์น้ำ จำกัด จัดทำรายงานผลการปฏิบัติตาม มาตรการป้องกันและแก้ไขผลกระทบสิ่งแวดล้อมและมาตรการติดตามตรวจสอบคุณภาพสิ่งแวดล้อมโครงการ โรงพยาบาลราชธานี (ส่วนขยาย) (ระยะดำเนินการ) ฉบับเดือนมกราคม ถึง มิถุนายน พ.ศ. 2567 เสร็จเรียบร้อยแล้ว จึงใคร่ขอส่งรายงานดังกล่าว ให้ท่านพิจารณาต่อไป

จึงเรียนมาเพื่อโปรดพิจารณา



บริษัท โรงพยาบาลราชธานี จำกัด (มหาชน)
RAJTHANEE HOSPITAL PUBLIC COMPANY LIMITED

ที่ รน.ผอ. 340/2567

วันที่ 3 กรกฎาคม พ.ศ. 2567

เรื่อง ขอส่งรายงานผลการปฏิบัติตามมาตรการป้องกันและแก้ไขผลกระทบสิ่งแวดล้อมและมาตรการติดตามตรวจสอบคุณภาพสิ่งแวดล้อม โครงการ โรงพยาบาลราชธานี (ส่วนขยาย) (ระยะดำเนินการ) ฉบับเดือนมกราคม ถึง มิถุนายน พ.ศ. 2567


เรียน นายกเทศมนตรีเมืองอโยธยา

สิ่งที่ส่งมาด้วย รายงานผลการปฏิบัติตามมาตรการป้องกันและแก้ไขผลกระทบสิ่งแวดล้อมและมาตรการติดตามตรวจสอบคุณภาพสิ่งแวดล้อมฯ โครงการโรงพยาบาลราชธานี (ส่วนขยาย) ฉบับเดือนมกราคม ถึง มิถุนายน พ.ศ. 2567 จำนวน 2 ชุด

ตามที่ โรงพยาบาลราชธานี (ส่วนขยาย) ตั้งอยู่ที่ เลขที่ 111 หมู่ 3 ถนนโรจนะ ตำบลคลองสวนพลู อำเภอพระนครศรีอยุธยา จังหวัดพระนครศรีอยุธยา ได้ส่งรายงานการวิเคราะห์ผลกระทบสิ่งแวดล้อมโรงพยาบาลราชธานี (ส่วนขยาย) และได้รับความเห็นชอบตามหนังสือที่ทส.1009.5/1349 ลงวันที่ 2 กุมภาพันธ์ 2560 โดยโรงพยาบาลฯ จะต้องปฏิบัติตามมาตรการป้องกันและแก้ไขผลกระทบสิ่งแวดล้อมและมาตรการติดตามตรวจสอบคุณภาพสิ่งแวดล้อมที่แนบมาพร้อมหนังสือเห็นชอบฉบับดังกล่าว โดยให้เสนอรายงานผลการปฏิบัติตามมาตรการป้องกันและแก้ไขผลกระทบสิ่งแวดล้อมและมาตรการตรวจสอบคุณภาพสิ่งแวดล้อมต่อหน่วยงานที่เกี่ยวข้อง 2 ครั้งต่อปีนั้น

บัดนี้ ทางโรงพยาบาลราชธานี ได้ว่าจ้าง บริษัท ศูนย์วิเคราะห์น้ำ จำกัด จัดทำรายงานผลการปฏิบัติตามมาตรการป้องกันและแก้ไขผลกระทบสิ่งแวดล้อมและมาตรการติดตามตรวจสอบคุณภาพสิ่งแวดล้อมโครงการโรงพยาบาลราชธานี (ส่วนขยาย) (ระยะดำเนินการ) ฉบับเดือนมกราคม ถึง มิถุนายน พ.ศ. 2567 เสร็จเรียบร้อยแล้ว จึงใคร่ขอส่งรายงานดังกล่าว ให้ท่านพิจารณาต่อไป

จึงเรียนมาเพื่อโปรดพิจารณา



ยืนยันการรับข้อมูลเข้าสู่ระบบอิเล็กทรอนิกส์


เลขที่ Monitor : 256707-1037

ชื่อโครงการ : โครงการ โรงพยาบาลราชธานี (ส่วนขยาย),
การเปลี่ยนแปลงรายละเอียด โครงการโรงพยาบาลราชธานี
(ส่วนขยาย)

รอบรายงาน : ม.ค 67 - มิ.ย. 67

วันที่ยื่นรายงาน : 31/07/2567

เลขที่ IEE/EIA/EHIA : 5703, 10678



QR Code สำหรับเรียกดูข้อมูลรายงานรายงาน Monitor นี้
โดยท่านสามารถเรียกดูข้อมูลรายงานต่างๆ
ที่เกี่ยวข้องกับโครงการได้ผ่านโมบายแอปพลิเคชัน Smart EIA
อีกหนึ่งช่องทาง

สำนักงานนโยบายและแผนทรัพยากรธรรมชาติและสิ่งแวดล้อม



กองพัฒนาระบบการประเมินผลกระทบสิ่งแวดล้อม
Division of Environmental Impact Assessment Development